

R e g u l a t i v

for

kommunevandløbet " Krogstrupgrøften "  
vandløb nr. 3 i Hjerting sogn, Rødding kommune,  
vandløb nr. 12 i Skrave sogn, Rødding kommune,

Sønderjyllands Amtskommune.

Regulativets grundlag er :

Vandsynsforretning af 14. oktober 1931.

21. oktober 1931 vandsynsforretning af 14. oktober 1931  
fortsat.

Vandsynsforretning af 16. januar 1942.

Udateret tilføjelse til vandsynsforretning af 16. januar 1942.

Regulativ stadfæstet af Haderslev amtsråd 26. juni 1957.

Kendelse af 17. november 1967 i Landvæsensnævnets sag V. 25/1967.

For vandløbet gælder endvidere sognerådsbeslutning af  
11. juni 1963, samt tillæg til regulativerne stadfæstet af  
Haderslev amtsråd den 7. november 1963.

Med stadfæstelse af nærværende regulativ bortfalder samtlige  
ældre regulativer.

#### A. Vandløbets beskrivelse.

Regulativet omfatter flg. strækning:

Vandløb nr. 3 begynder i sogneskellet mellem Lintrup, Skrave  
og Hjerting sogne og løber i sydøstlig og sydlig retning til  
udløb i amtsvandløbet Hjerting å.

Fra St. 0 til St. 580 løber vandløbet i skel mellem Skrave og  
Hjerting sogne og er her tillige vandløb nr. 12, Skrave.

Vandløbets samlede længde er 2830 m.

Heraf er 2598 m åbent vandløb og 232 m rørledning.

Med hensyn til løbets nærmere beliggenhed henvises til ved-  
føjede kort eller kommunens vandløbskort.

B. Vandløbets skikkelse.I. Stationering og dimensioner.

Station	Afstand m	Bundbredde Rørstørrelse m	Anlæg	Fald o/oo	Bundkote m	Anmærkning
0		x	x			35 cm rørtil- løb
	4					
4		0,50	så stort at siderne kan holde			35 cm rørtil- løb
	576					
580		x	x			30 cm rørind- løb
	210	0,30				
790		x	x			30 cm rørud- løb
	20	0,50	så stort at siderne kan holde			
810		x	x			30 cm rørind- løb
	22	0,30				
832		x	x			30 cm rørudløb
	360	0,60	så stort at siderne kan holde			
1192		x	x			Svellebro med betonsider Bygværk nr.1
	5	1,05 slug				
1197		x	x			
	383	0,60	så stort at siderne kan holde			
1580		x	x			Svellebro med betonsider Bygværk nr. 2
	4	1,10 slug				
1584		x	x			

Station	Afstand m	Bundbredde Rørstørrelse m	Anlæg	Fald o/oo	Bundkote m	Anmærkning
1584		x	x			
	451	0,60	så stort at siderne kan holde			
2035		x	x			Kommunevej 151 Rødding
	5	2,10 slug		Betonbro		Bygværk nr.3
2040		x	x			
	34	0,60	så stort at siderne kan holde			
2074		x	x			
	4	0,60				Røroverkørsel
2078		x	x			Bygværk nr.4
	436	0,60	så stort at siderne kan holde			
2514		x	x			
	4	0,80				Røroverkørsel
2518		x	x			Bygværk nr.5
	312	0,60	så stort at siderne kan holde			
2830		x	x			Udløb i amtsvand- løb Hjerting å

Fra begyndelsen til matr. nr. 15, Hjerting, Hjerting, skal dybden være 0,55 m. Fra sidstnævnte punkt til skel mellem matr. nr. 77 og 32, Hjerting, Hjerting 0,60 m.

I henhold til vandsynsforlig af 21. oktober 1931 skal dybden i de nederste ca. 530 m af vandløbet være således at vandløbsbunden er ca. 40 cm under rørudløbet fra matr. nr. 16, Hjerting, Hjerting, i skel mellem matr. nr. 32 og 77, Hjerting, Hjerting.

Stationeringen er regnet i m fra øverste ende.

## II. Broer, overkørsler, stemmeværker, styrt og andre bygværker.

Af sådanne bygværker findes følgende ved vandløbet:

Nr.	Beliggenhed	Bygværkets art og dimension	Bygværkets ejerforhold
1	St. 1192-1197	Svellebro med 1,05 m slug	Matr. nr. 15, Hjerting
2	" 1580-1584	Svellebro med 1,10 m slug	Matr. nr. 36, Hjerting
3	" 2035-2040	Betonbro med 2,10 m slug	Rødding kommune Kommunevej 151
4	" 2074-2078	Røroverkørsel 60 cm	Matr. nr. 77, Hjerting
5	" 2514-2518	" 80 cm	Matr. nr. 32, Hjerting

## C. Vandløbets vedligeholdelse.

Det under afsnit B beskrevne vandløb med bygværker vedligeholdes med de angivne dimensioner m.v.

Vedligeholdelsen af vandløbets bygværker, herunder broer, overkørsler, vandingssteder etc., udføres af de respektive ejere. Bygværker, der ikke vedligeholdes forsvarligt, kan af tilsynskommunen istandsættes eller fjernes på ejerens bekostning.

Vedligeholdelsen af vandløbet, for rørlagte strækninger med brønde dog kun alm. ren- og vedligeholdelse, men ikke hel eller delvis fornyelse, påhviler Rødding kommunalbestyrelse.

Beløb udlagt af kommunalbestyrelsen til udbedring af lods-ejernes forsømmelser og beskadigelser af vandløbet, kan i mangel af godvillig betaling inddrives ved udpantning i henhold til bestemmelserne i vandløbslovens § 97.

#### D. Administrative bestemmelser.

Udførelsen af vedligeholdelsesarbejderne sker ved offentlig licitation, antagelse af underhåndstilbud eller ved egen foranstaltning efter den administrerende myndigheds nærmere bestemmelse.

Vandløbet oprenses 1 gang årligt, nemlig inden hvert års 15. oktober.

Brønde oprenses årligt, men rørledninger renses kun, når kommunalbestyrelsen, eventuelt efter anmodning fra lodsejerne, finder det påkrævet.

Ved vandløb, hvor grødeskæremaskiner anvendes, kan kommunalbestyrelsen lade grødeskæring foretage indtil 14 dage efter det anførte tidspunkt for vedligeholdelsens udførelse.

Ved oprensning skal grøden på vandløbets bund og vegetationen på skråninger og banketter afskæres så tæt som muligt, og vandløbet skal holdes fri for aflejrede sandbanker, sten m.v.

Hvor periodiske sandoprensninger foretages med maskine, kan kommunalbestyrelsen bestemme, at vandløbet eller strækninger deraf gives indtil 20 cm større dybde end fastsat i regulativet ( med tilsvarende reduktion af bundbredden, der udgraves under regulativmæssig bund ), og at næste sandoptagning først finder sted, når dybden er 10 cm mindre end regulativets angivelse.

Den oprensede fyld m.v. oplægges eller udsprøjtes nogenlunde ligeligt til begge sider af vandløbet i en afstand af mindst 1,0 m fra øverste vandløbskant. Ved evt. oprensning med maskine kan fylden dog oplægges ensidigt, men skiftevis på den ene og den anden side af vandløbet.

Den oprensede fyld m.v., der fremkommer ved vandløbets sædvanlige vedligeholdelse, er brugerne af de tilstødende jorder pligtige at modtage og fjerne eller sprede i et ikke over 15 cm tykt lag uden for en afstand af 1,0 m fra øverste vandløbskant inden 4 måneder efter oprensningen. Det påhviler enhver lods-ejer at påse, om der er oplagt fyld m.v. på hans jord.

Er fylden ikke fjernet eller spredt inden for tidsfristen, kan tilsynsmyndigheden uden forudgående varsel lade fylden fjerne eller sprede på de pågældende lodsejeres regning.

Afskåren grøde, der flyder med strømmen, skal af stemmeværks-  
ejere og broejere enten optages eller ledes gennem bygværkerne,  
ligesom disse ejere er pligtige at optage den grøde m.v., der  
uden for oprensningstiden samler sig ved deres bygværker.

Kreaturvanding ved vandløbet er kun tilladt ved oppumpning/  
Særlige vandingssteder, der skal oprettes i henhold til vandløbs-  
lovens bestemmelser således, at hele vandløbets profil forbliver  
fri af vandingsstedet, og der skal hegnes, så kreaturerne ikke  
kan komme ud i vandløbet. Vedligeholdelsen påhviler lodsejerne,  
og ved forsømmelser forholdes efter afsnit C.

De til vandløbet grænsende arealer må ikke benyttes til løs-  
drift, medmindre der anbringes og vedligeholdes forsvarligt hegn  
med mindst 1,0 m's afstand fra vandløbets øverste kant ( eller  
digefod ). Aflagte hegn må ikke anbringes på vandløbets arealer.

Dyrkning og plantning må ikke foretages nærmere vandløbet end  
1,5 m fra øverste vandløbskant.

Der må ikke nærmere end 5,0 m fra vandløbets kant opføres  
bygninger og foretages opfyldninger, udgravninger eller andre  
foranstaltninger af blivende art, som kan hindre kørsel med  
maskiner langs vandløbet.

For rørlagte strækninger må nyplantning ikke finde sted  
inden for 5 m fra rørledningens midte.

Såfremt plantning eller hegning er hindrende for vedlige-  
holdelsesarbejder, kan bevoksning kræves nedskåret, og hegn  
af enhver type kræves fjernet eller flyttet til en afstand af  
mindst 5 m fra øverste vandløbskant af lodsejerne med 8 dages  
varsel.

Broer og overkørsler må kun opføres eller ombygges under  
iagttagelse af reglerne i vandløbslovens § 62.

Udløb for dræn- og spildevandsledninger skal udføres således,  
at der ikke sker skade på vandløbsskråningerne.

Tilsyn med de foran under B II nævnte bygværker føres i h.t.  
vandløbslovens § 84.

Dette regulativ har efter forudgående bekendtgørelse været fremlagt til offentligt eftersyn i 4 uger

fra den 29. mar. 1973 til den 27. dec. 1973 i Sønderjyll. kommune

Regulativet er derefter vedtaget af kommunalbestyrelsen for

Sønderjyll. kommune, den 15/1 1974, Le Tjerner - Svend Frøst  
sijn. sijm.

Regulativet godkendes.

Sønderjyllands amtsråd, den 9/4-1974

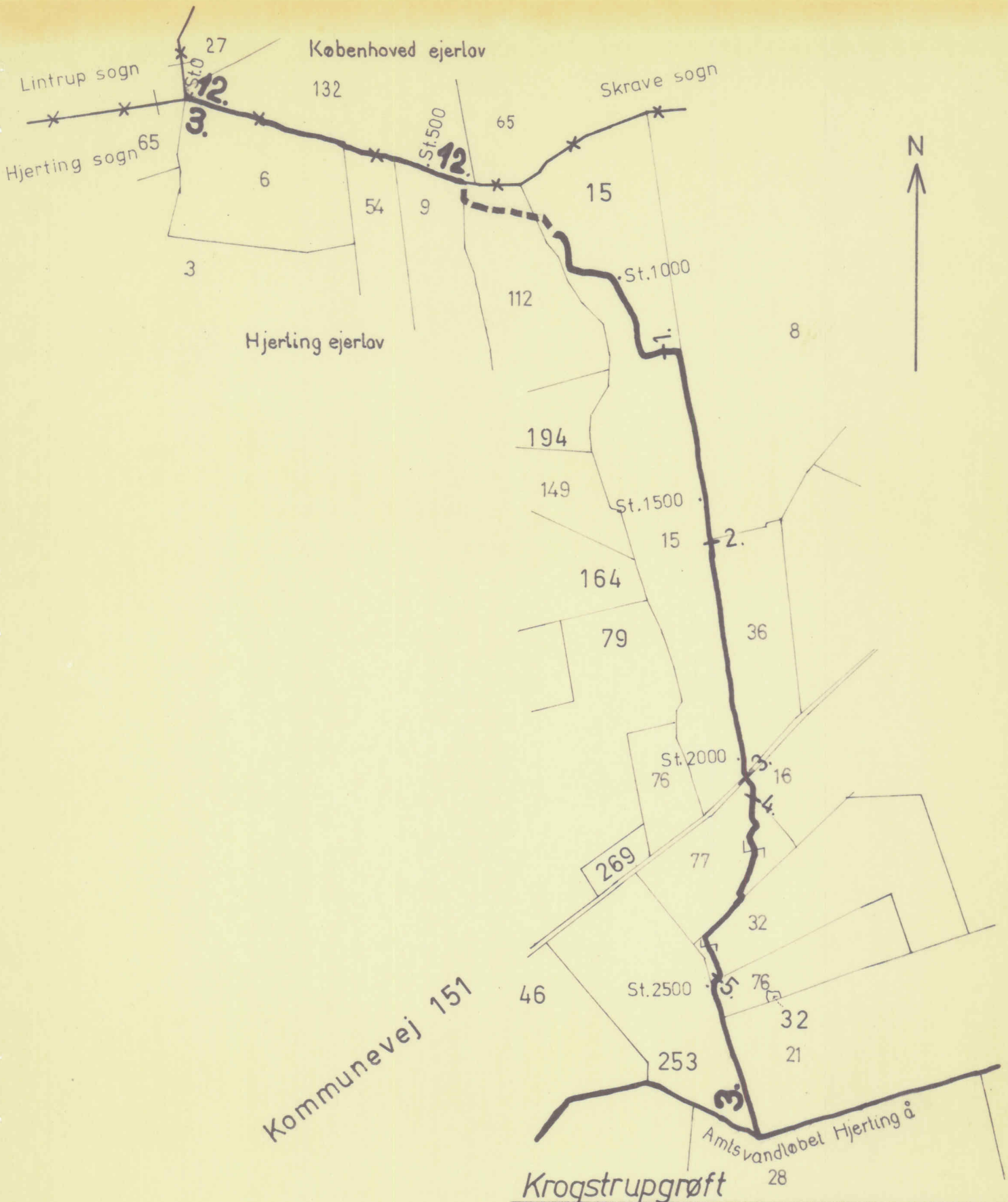
Le Tjerner - Svend Frøst  
sijn. sijm.





Rigtigheden attesteres.

Haderslev, den 29/5-1974

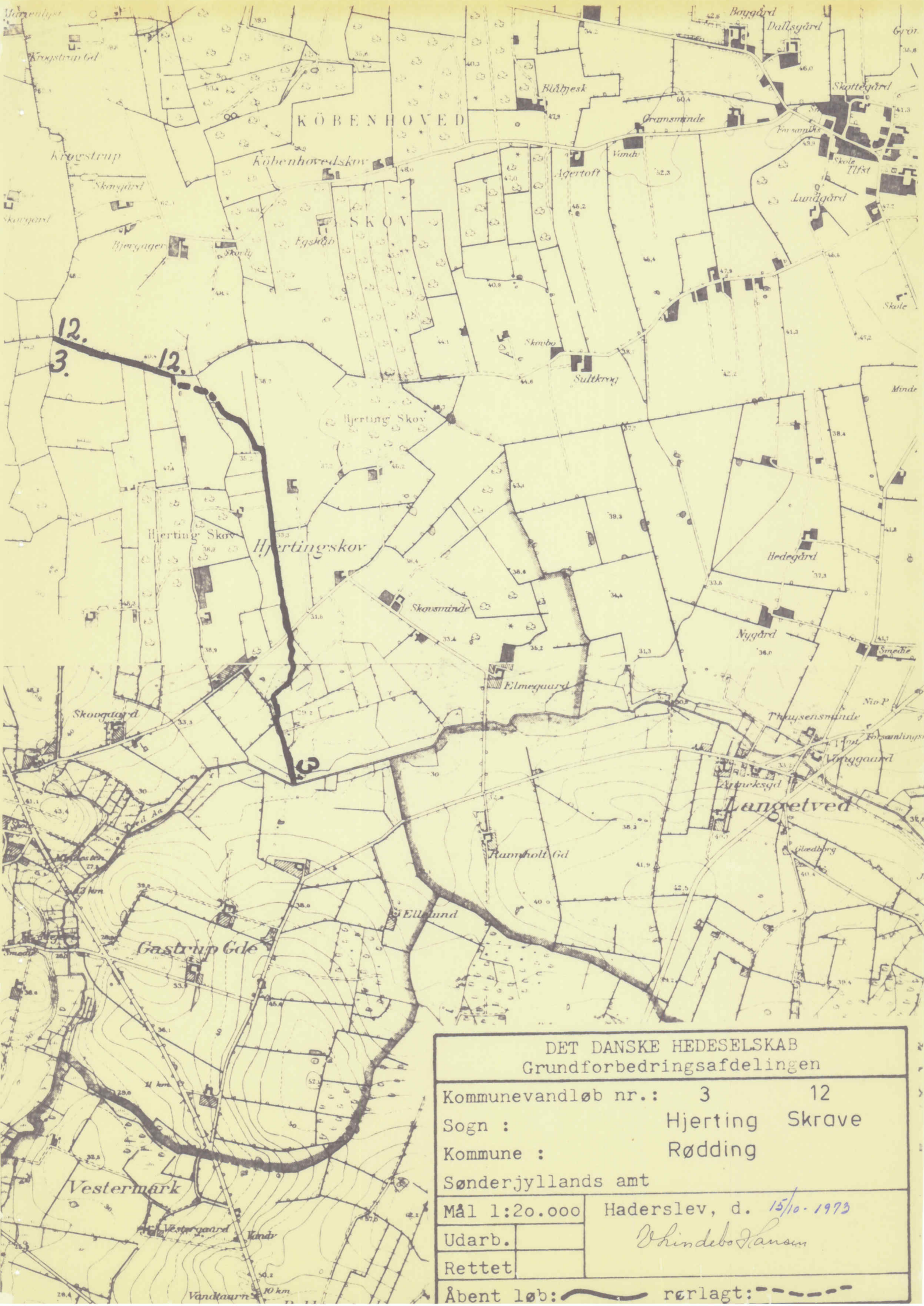
Le Tjerner





-  åbent vandløb m. nr.
-  rørlagt do
-  bygværk m. nr.
-  matrikelnr.

<b>DET DANSKE HEDESELSKAB</b> Mose- og Engafdelingen - Distrikt IX Kontoret i Haderslev	
Kommunevandløb nr. 12, — 3,	Skrave sogn Hjerling —
Rødding kommune,	Sdrj. amt.
<i>Bilag</i>	Oversigtskort i 1:10000
Kotesystem	Haderslev, den 15/10-1973
Udarb.	<i>Thindebo Hansen</i>
Udført	
Rettet	




DET DANSKE HEDESELSKAB  
Grundforbedringsafdelingen

Kommunevandløb nr.: 3 12  
Sogn : Hjerding Skrave  
Kommune : Rødding  
Sønderjyllands amt

Mål 1:20.000 Haderslev, d. 15/10-1973

Udarb. *Whindebo Hansen*  
Rettet

Åbent løb:  rørlagt: 